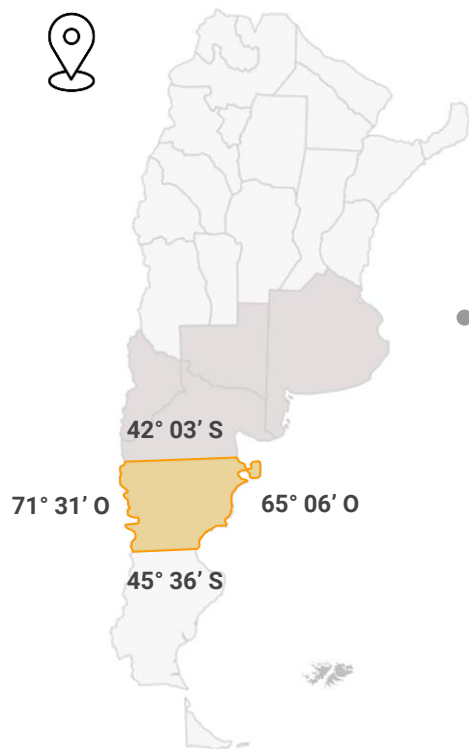




CHUBUT
PATAGONIA





CULTIVATED
SURFACE

92.2

Hectares



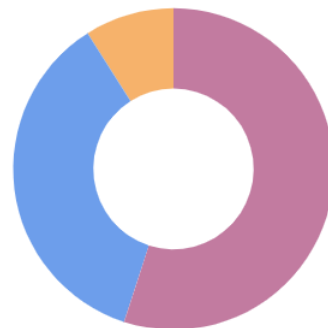
0.05%

do País



2.43%

da Região



Tintas **54.99%**
Brancas **36.01%**
Rosadas **9.00%**

- Chubut constitui o ponto mais ao sul para o cultivo da videira na Argentina, e é ali onde se assenta o vinhedo mais austral do mundo, para além dos 45 de latitude sul (Sarmiento).
- É uma compilação de pequenos oásis ligados a grandes rios. Novos oásis como Trevelin GI, Paso del Sapo e Sarmiento estão se desenvolvendo rapidamente.
- Chubut ainda não é uma IG.

670
2,198

10
33



ALTITUDE DOS
VINHEDOS

manm/panm



13.4 °C
56.1 °F
TEMP.

Média anual



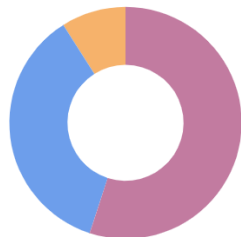
184 mm/ano
7.2 in/ano
PRECIPITAÇÃO

Média anual

- Produtores pioneiros cultivam Chardonnay, Pinot Noir e Sauvignon Blanc, devido ao verão curto.
- Ventos fortes e geadas precoces e tardias são a principal ameaça na área.

VARIEDADES

Distribuição por cor
(vinificação)*



Tintas **54.99%**
Brancas **36.01%**
Rosadas **9.00%**



PRINCIPAIS VARIEDADES

- Pinot Noir
- Chardonnay
- Merlot
- Malbec
- Riesling

CHUBUT	Hectares	% País	% Região	% Província	% Cor
VARIEDADES TINTAS	50,7	0,03%	1,40%	54,99%	100,00%
Pinot Noir	37,5	0,02%	1,03%	40,67%	73,96%
Merlot	9,2	0,00%	0,25%	9,98%	18,15%
Malbec	3,3	0,00%	0,09%	3,58%	6,51%
Cabernet Franc	0,4	0,00%	0,01%	0,43%	0,79%
Bonarda	0,1	0,00%	0,00%	0,11%	0,20%
Syrah	0,2	0,00%	0,01%	0,22%	0,39%
VARIEDADES BRANCAS	33,2	0,02%	0,92%	36,01%	100,00%
Chardonnay	26,5	0,01%	0,73%	28,74%	79,82%
Riesling	2,1	0,00%	0,06%	2,28%	6,33%
Torrontés Riojano	2,0	0,00%	0,06%	2,17%	6,02%
Sauvignon Blanc	1,9	0,00%	0,05%	2,06%	5,72%
Semillón	0,3	0,00%	0,01%	0,33%	0,90%
Outras variedades brancas	0,4	0,00%	0,01%	0,43%	1,20%
VARIEDADES ROSADAS	8,3	0,00%	0,23%	9,00%	100,00%
Outras variedades rosadas	8,3	0,00%	0,23%	9,00%	100,00%

PATAGONIA CHUBUT

Indicações Geográficas (IGs)

CHUBUT
→Trevelin

**PATAGONIA /
PATAGONIA ARGENTINA**



WINESOFARGENTINA.COM



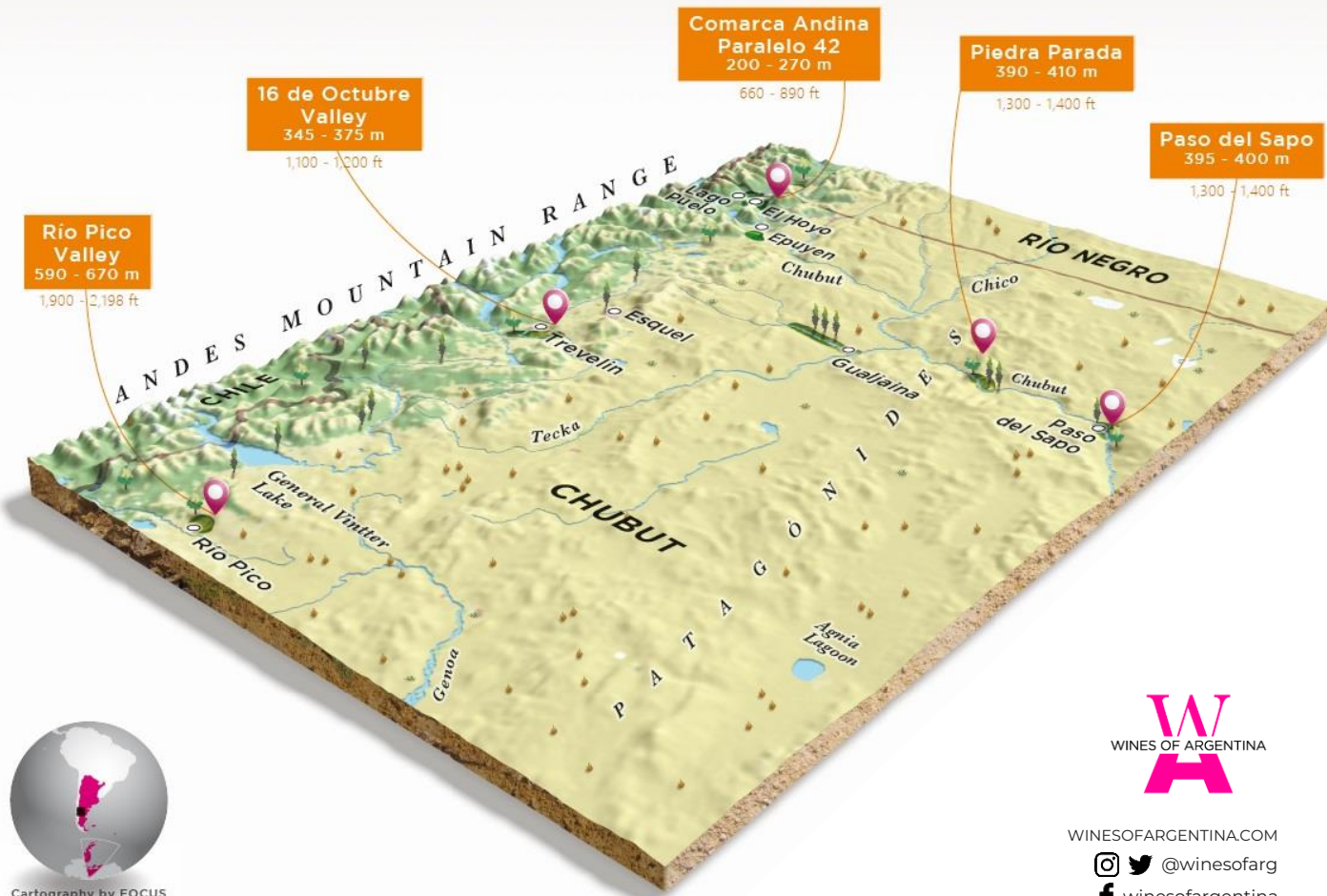
Cartography by FOCUS

PATAGONIA CHUBUT

Indicações Geográficas (IGs)

CHUBUT
→Trevelin

**PATAGONIA /
PATAGONIA ARGENTINA**








Cartography by FOCUS



WINESOFARGENTINA.COM

@winesofarg
winesofargentina

Terroir

-  El Hoyo de Epuyén
-  Gualjaina & Paso del Sapo
-  Capitán Sarmiento
-  Trevelin
-  Río Chubut


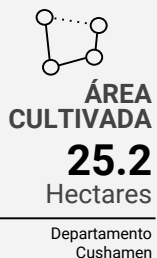
Os vinhedos andinos estão situados em zonas úmidas, com chuvas de até 800 mm/ano. As geadas podem ocorrer inclusive em janeiro como aconteceu em 2006/2009. Os solos são ácidos e orgânicos com cinzas vulcânicas. Texturas variáveis.

Os vales na estepe são secos, com chuvas de até 150 mm/ano. O vento sopra constantemente com rajadas de +100 km/h. As geadas são intensas de março em diante e até final de dezembro. Os solos são alcalinos, baixos em matéria orgânica e de textura variável.



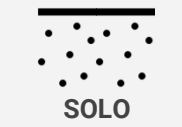
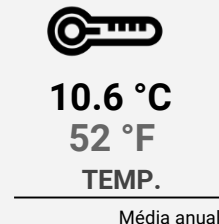
Comarca Andina Paralelo 42

- Grupo de aldeias , povoados e cidades situados muito próximos uns dos outros, no noroeste da província de Chubut e a sudoeste do Río Negro.
- Inclui El Bolsón (Río Negro), El Hoyo, Lago Puelo, Epuyén , entre outras cidades dentro do Departamento de Cushamen (Chubut). A produção mais importante está em El Hoyo.
- Clima temperado frio, com grande amplitude térmica.



VINHOS

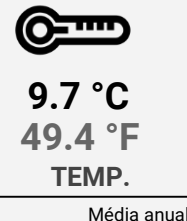
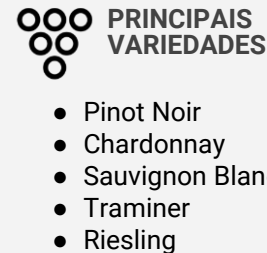

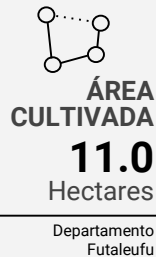
- Tintos: vinhos de corpo leve, muito aromáticos, elegantes e com boa acidez natural.
- Brancos: vinhos muito aromáticos, com elevada acidez e final longo;
- Espumante: clima ideal para a produção de espumantes, 8 anos sobre borras. Estilo Europeu, 100% tradicional e natural.



Solos de origem vulcânico.

Vale 16 de Octubre

- Valle 16 de Octubre foi o nome dado pelos colonos galeses a Trevelin IG e seus arredores.
- Está a 150 km ao sul da Comarca Andina Paralelo 42, com solos e condições climáticas similares.
- Zona ideal para elaborar vinhos espumosos com baixo conteúdo de álcool.
- Trevelin foi reconhecida como IG em agosto de 2020.
- Como zona montanhosa, tem ciclos sazonais muito marcados e diferentes das tradicionais regiões vitícolas, como geadas, chuvas e neves concentradas entre os meses de abril e agosto, que costumam atingir uma média de 1000 mm/ano, e na primavera os ventos que predominam da cordilheira e do limite com o Chile. Além disso, as temperaturas mínimas costumam ultrapassar -4,5°C na primavera e no outono, com possibilidade de geadas durante o verão, e as temperaturas máximas são registradas em janeiro e fevereiro, ultrapassando os +30°C.



- Vinhos únicos com acidez natural marcada devido às condições climáticas. Uma área ideal para fazer espumantes com baixo teor alcoólico.

Paso del Sapo

- Está localizado a noroeste de Chubut, nas margens do rio Chubut.
- Vinhos encorpados, com menos acidez. Vinhos brancos: bastante carnudos e podem envelhecer em carvalho.
- Variedades: a que mais se destaca é a Chardonnay. Há também uma variedade inédita na Argentina, uma uva branca chamada "corniola bianca".



ÁREA
CULTIVADA

0.1

Hectares

Departamento
Languiñeo



0.1%
da Província

Departamento
Languiñeo



PRINCIPAIS
VARIEDADES

- Chardonnay
- Pinot Noir
- Merlot



42°44' S
69° 36' O

LOCALIZAÇÃO
ÁREA CULTIVADA

400 395
1,310 1,300



ALTITUDE DOS
VINHEDOS

manm/panm



11.2 °C
52 °F
TEMP.

Média anual



300 mm/ano
11.8 in/ano

PRECIPITAÇÃO

Média anual


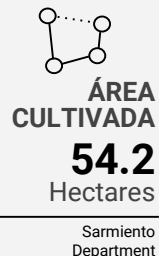


SOLO

Solos aluviais localizados entre falésias de 100 metros de altura, junto à costa do rio Chubut.

Sarmiento

- É o vale mais importante da província de Chubut, onde estão os vinhedos mais austrais do mundo (para além do paralelo 45, latitude sul).
- Vinhos brancos: aromáticos, aptos para envelhecimento em carvalho.
- Vinhos tintos: vinhos de corpo médio e promissores.



-  **PRINCIPAIS VARIEDADES**
- Pinot Noir
 - Chardonnay
 - Traminer
 - Merlot / Pinot Gris / Torrontés



10.8 °C
51.4 °F
TEMP.

Média anual



200/250 mm/ano
7.8/9.8 in/ano
PRECIPITAÇÃO

Média anual

Terroir

A latitude de Sarmiento é a mesma que Lyon (França) e quase a mesma que Otago (Nova Zelândia).

Chubut

- El Hoyo de Epuyén
- Río Chubut
- Capitán Sarmiento
- 400 m
- 400 m
- 300 m
- 45,5° Parellel South


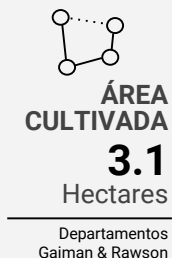



**Vinhedo mais
austral do mundo
(Sarmiento)**

Estabelecido pela primeira vez em 2011, existem 50 ha plantados principalmente em Sarmiento com Pinot Noir, Chardonnay, mas também Traminer, Pinot Gris e Merlot.

Vale Inferior do Río Chubut

- É uma zona fértil localizada no nordeste de Chubut, atravessada pelo rio Chubut.
- Inclui parte dos departamentos de Gaiman e Rawson.



- 
- PRINCIPAIS VARIEDADES**
- Malbec
 - Pinot Noir
 - Cabernet Franc



Solos com PH
alcalino.



13.5 °C
56.3 °F
TEMP.

Média anual





200/300 mm/ano
7.8/11.8 in/ano
PRECIPITAÇÃO

Média anual



WINESOFARGENTINA.COM

  @winesofarg

 /winesofargentina