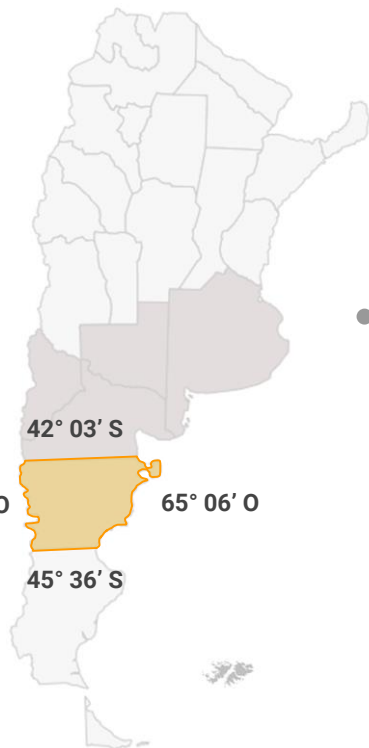


A large whale is breaching the surface of the water, with its massive tail fluke and part of its back visible above the surface. The water is a vibrant blue with gentle ripples. In the background, a rugged, layered rock formation or cliffside stretches across the horizon under a clear sky. A semi-transparent olive-green banner is overlaid on the middle of the image, containing text and a logo.

**CHUBUT**  
PATAGONIA





**SUPERFICIE CULTIVADA**

**92.2**

Hectáreas



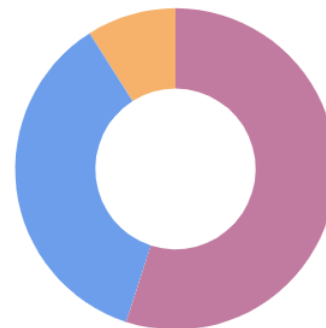
**0.05%**

del país



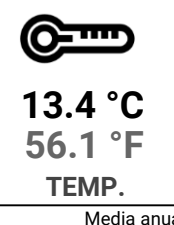
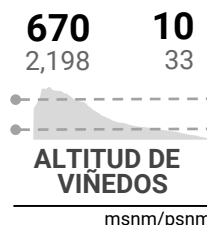
**2.43%**

de la región



Tintas **54.99%**  
 Blancas **36.01%**  
 Rosadas **9.00%**

- Chubut es el punto más austral para el cultivo de la vid en Argentina, y donde se encuentra el viñedo más austral del mundo, más allá de los 45° de latitud sur (Sarmiento).
- Es una sucesión de pequeños oasis conectados a grandes ríos. Nuevos oasis como Trevelin GI, Paso del Sapo y Sarmiento se están desarrollando rápidamente.
- Chubut aún no es una IG.



- Productores pioneros cultivan Chardonnay, Pinot Noir y Sauvignon Blanc, debido al corto verano.
- Principal amenaza climática: fuertes vientos y heladas tempranas y tardías.

## VARIETADES

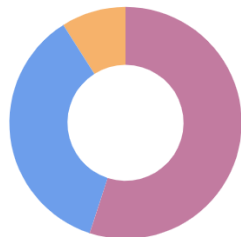
Distribución por color  
(elaboración)\*

SUPERFICIE  
CULTIVADA\*

**92.2**

Hectáreas

**0.05%**  
del país



Tintas **54.99%**  
Blancas **36.01%**  
Rosadas **9.00%**



### PRINCIPALES VARIETADES

- Pinot Noir
- Chardonnay
- Merlot
- Malbec
- Riesling

CHUBUT	Ha.	% País	% Región	% Provincia	% Color
<b>VARIETADES TINTAS</b>	<b>50,7</b>	<b>0,03%</b>	<b>1,40%</b>	<b>54,99%</b>	<b>100,00%</b>
Pinot Noir	37,5	0,02%	1,03%	40,67%	73,96%
Merlot	9,2	0,00%	0,25%	9,98%	18,15%
Malbec	3,3	0,00%	0,09%	3,58%	6,51%
Cabernet Franc	0,4	0,00%	0,01%	0,43%	0,79%
Bonarda	0,1	0,00%	0,00%	0,11%	0,20%
Syrah	0,2	0,00%	0,01%	0,22%	0,39%
<b>VARIETADES BRANCAS</b>	<b>33,2</b>	<b>0,02%</b>	<b>0,92%</b>	<b>36,01%</b>	<b>100,00%</b>
Chardonnay	26,5	0,01%	0,73%	28,74%	79,82%
Riesling	2,1	0,00%	0,06%	2,28%	6,33%
Torrontés Riojano	2,0	0,00%	0,06%	2,17%	6,02%
Sauvignon Blanc	1,9	0,00%	0,05%	2,06%	5,72%
Semillón	0,3	0,00%	0,01%	0,33%	0,90%
Otras variedades blancas	0,4	0,00%	0,01%	0,43%	1,20%
<b>VARIETADES ROSADAS</b>	<b>8,3</b>	<b>0,00%</b>	<b>0,23%</b>	<b>9,00%</b>	<b>100,00%</b>
Otras variedades rosadas	8,3	0,00%	0,23%	9,00%	100,00%



# PATAGONIA CHUBUT

## Indicaciones Geográficas (IGs)

CHUBUT  
→Trevelin

PATAGONIA / PATAGONIA  
ARGENTINA



WINESOFARGENTINA.COM

Instagram and Twitter icons followed by @winesofarg

Facebook icon followed by winesofargentina



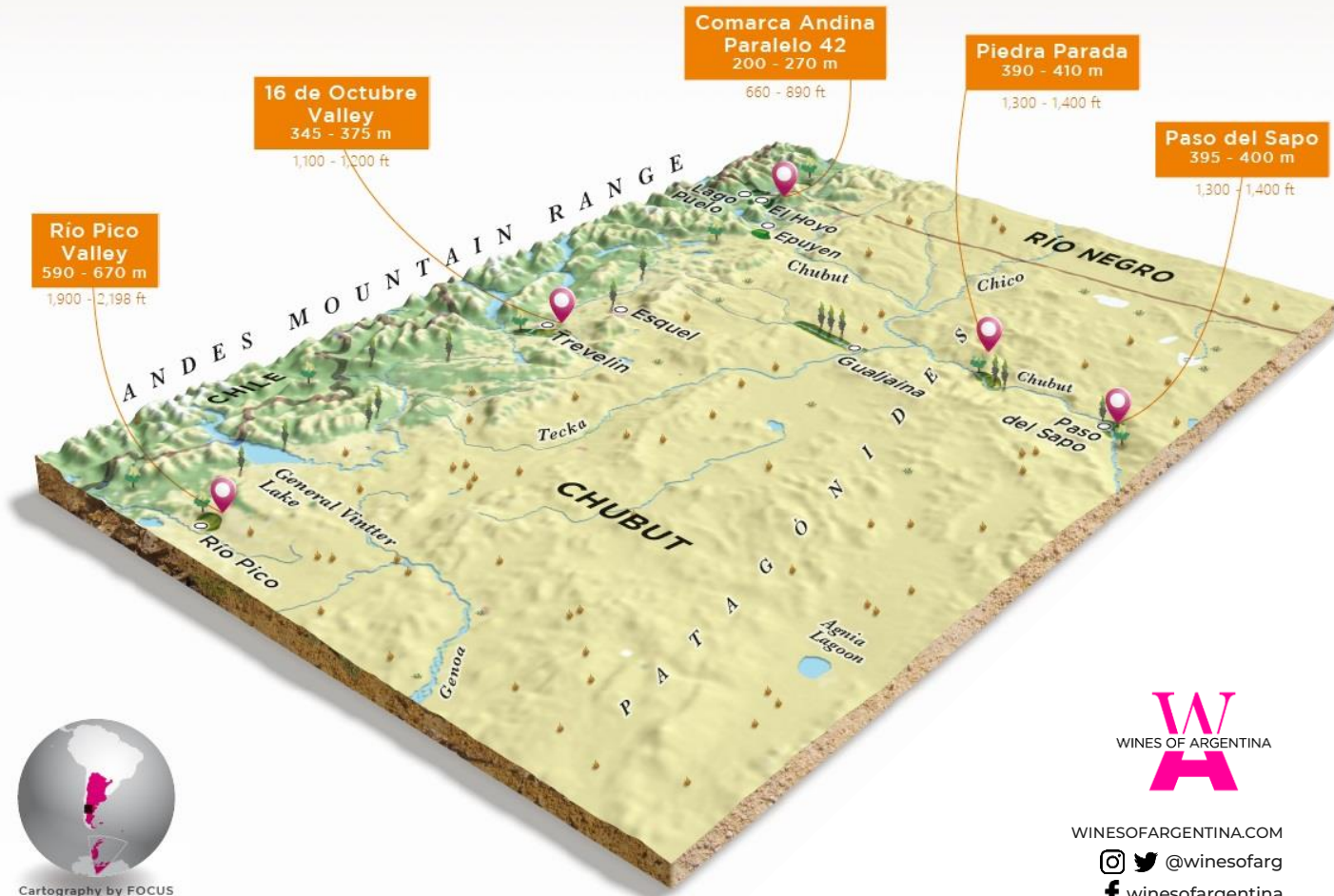
Cartography by FOCUS

# PATAGONIA CHUBUT

## Indicaciones Geográficas (IGs)

CHUBUT  
→Trevelin

PATAGONIA / PATAGONIA  
ARGENTINA



Cartography by FOCUS



WINES OF ARGENTINA

WINESOFARGENTINA.COM

@winesofarg

winesofargentina

## Terroir

- El Hoyo de Epuyén
- Gualjaina & Paso del Sapo
- Capitán Sarmiento
- Trevelin
- Río Chubut

Los viñedos andinos están ubicados en zonas húmedas, con lluvias hasta 800 mm/año. Las heladas pueden ocurrir incluso en enero como en 2006/2009. Los suelos son ácidos y orgánicos con cenizas volcánicas. Texturas variables.

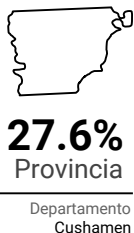





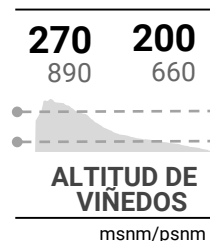
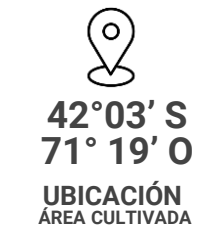
# Comarca Andina Paralelo 42



- Grupo de aldeas, pueblos y ciudades ubicados muy próximos entre sí, en el noroeste de la provincia de Chubut y al suroeste de Río Negro.
- Incluye El Bolsón (Río Negro), El Hoyo, Lago Puelo, Epuyén, entre otras ciudades dentro del Departamento de Cushamen (Chubut). La producción más importante se encuentra en El Hoyo.
- Clima templado frío, con gran amplitud térmica.



- PRINCIPALES VARIETADES**
- Pinot Noir
  - Merlot
  - Chardonnay
  - Traminer
  - Riesling



De origen volcánico.

## VINOS

- Tintos: Vinos de cuerpo ligero, muy aromáticos, elegantes y con buena acidez natural.
- Blancos: vinos muy aromáticos, de alta acidez y largo final;
- Espumosos: clima ideal para su elaboración, 8 años sobre lías. Estilo europeo, 100% tradicional y natural.

# Valle 16 de Octubre



- Valle 16 de Octubre fue el nombre que dieron los colonos galeses a Trevelin IG y sus alrededores.
- Ubicado a 150 km al sur de la Comarca Andina Paralelo 42, con suelos y condiciones climáticas similares.
- Ideal para la elaboración de vinos espumosos de baja graduación alcohólica.
- Trevelin fue reconocida como IG en agosto de 2020.
- Como zona montañosa, presenta ciclos estacionales muy marcados y diferentes a las zonas tradicionales, como heladas, lluvias y nieves concentradas entre los meses de abril y agosto, que suelen alcanzar una media de 1000 mm/año, y en primavera predominan los vientos dominantes de la cordillera y el límite con Chile. Además, las temperaturas mínimas suelen superar los  $-4,5^{\circ}\text{C}$  en primavera y otoño, con posibilidad de heladas durante el verano. Las máximas se registran en enero y febrero, superando los  $+30^{\circ}\text{C}$ .



**SUPERFICIE CULTIVADA**

**11.0**

Hectáreas

Departamento Futaleufu



**11.9%**

Provincia

Departamento Futaleufu



**PRINCIPALES VARIEDADES**

- Pinot Noir
- Chardonnay
- Sauvignon Blanc
- Traminer
- Riesling



**43°05' S  
71° 28' O**

**UBICACIÓN  
ÁREA CULTIVADA**

**375 375**  
1,200 1,100



**ALTITUD DE VIÑEDOS**

msnm/psnm



**9.7 °C  
49.4 °F**  
**TEMP.**

Media anual



**1,000 mm/año  
39.4 in/año**  
**LLUVIAS**

Media anual

- Vinos únicos con marcada acidez natural debido a las condiciones climáticas. Zona ideal para la elaboración de vinos espumosos de baja graduación alcohólica.



# Paso del Sapo



- Se encuentra al noroeste de Chubut, a orillas del río Chubut.
- Vinos con cuerpo, con menos acidez. Vinos blancos: bastante carnosos y pueden envejecer en roble.
- Variedades: la que más destaca es la Chardonnay. También hay una nueva variedad en Argentina, una uva blanca llamada "corniola blanca".



**SUPERFICIE CULTIVADA**

**0.1**

Hectáreas

Departamento Languiñeo



**0.1%**

Provincia

Departamento Languiñeo



**PRINCIPALES VARIEDADES**

- Chardonnay
- Pinot Noir
- Merlot



**42°44' S  
69° 36' O**

**UBICACIÓN  
ÁREA CULTIVADA**

**400 395**  
1,310 1,300



**ALTITUD DE  
VINEDOS**

msnm/psnm



**11.2 °C  
52 °F**

**TEMP.**

Media anual



**300 mm/año  
11.8 in/año**

**LLUVIAS**

Media anual



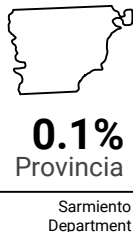
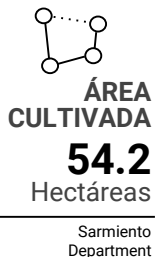
**SUELOS**

Aluvionales ubicados entre bardas de 100 metros de altura en la costa del Río Chubut.

# Sarmiento

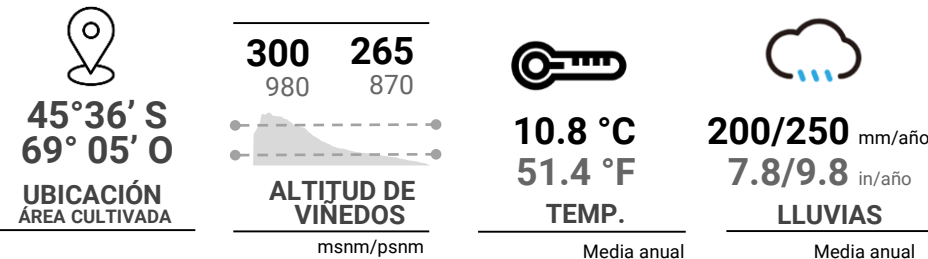


- Es el valle más importante de la provincia de Chubut, donde se encuentran los viñedos más australes del mundo (más allá del paralelo 45, latitud sur).
- Vinos blancos: aromáticos, aptos para crianza en roble.
- Vinos tintos: vinos de cuerpo medio y prometedores.



## PRINCIPALES VARIEDADES








- Pinot Noir
- Chardonnay
- Traminer
- Merlot / Pinot Gris / Torrontés

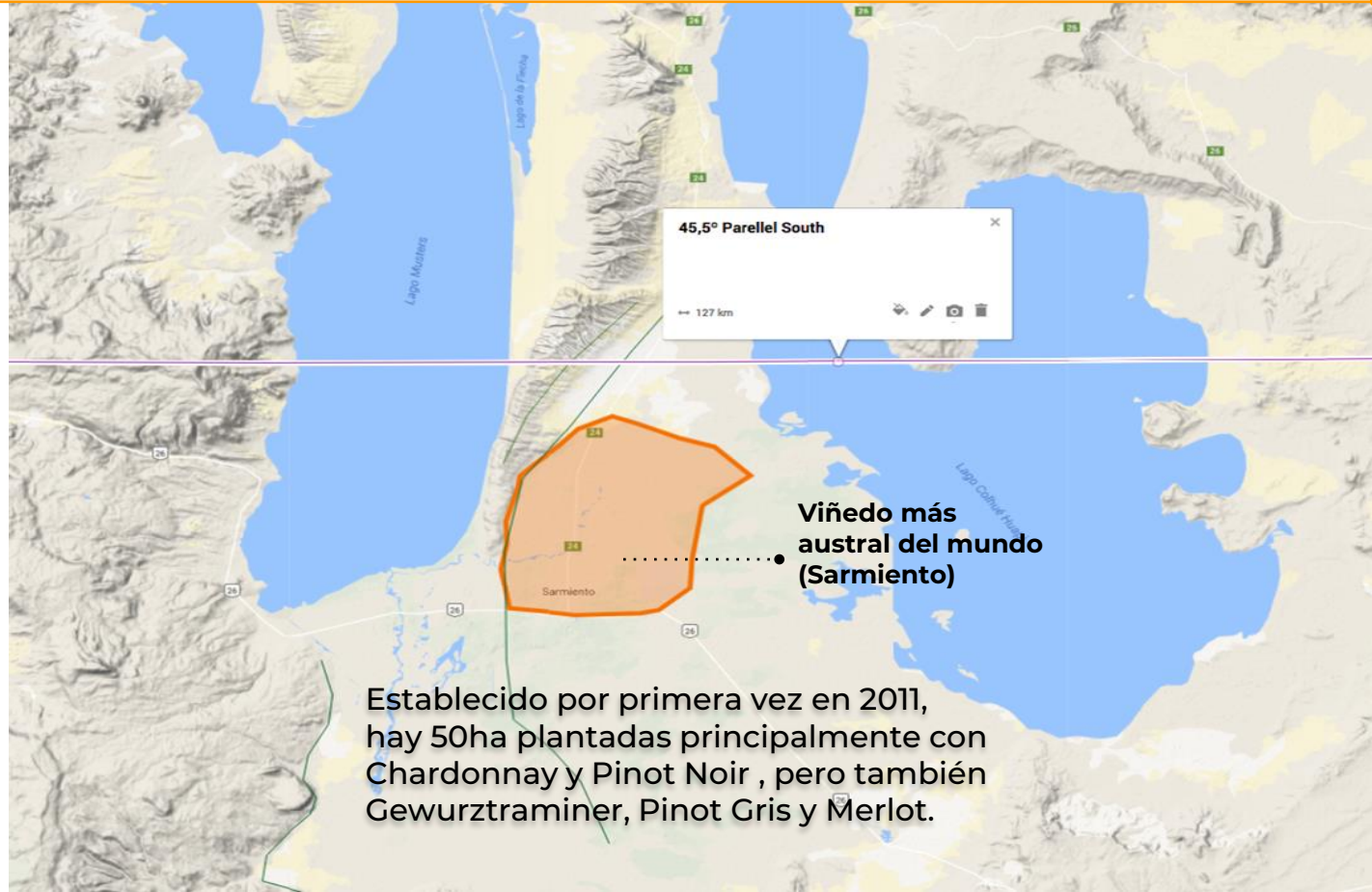


## Terroir

La latitud de Sarmiento es la misma que la de Lyon (Francia) y casi la misma que la del centro de Otago (Nueva Zelanda).

### Chubut

-  El Hoyo de Epuyén
-  Río Chubut
-  Capitán Sarmiento
-  400 m
-  400 m
-  300 m
-  45,5° Parellel South



Establecido por primera vez en 2011, hay 50ha plantadas principalmente con Chardonnay y Pinot Noir, pero también Gewurztraminer, Pinot Gris y Merlot.

# Valle Inferior del Río Chubut

- Zona fértil ubicada en el noreste de Chubut, atravesada por el Río Chubut.
- Comprende parte de los departamentos de Gaiman y Rawson.



**SUPERFICIE  
CULTIVADA**

**3.1**

Hectáreas

Departamentos  
Gaiman & Rawson



**3.36%**

Provincia

Departamentos  
Gaiman & Rawson




**PRINCIPALES  
VARIEDADES**

- Malbec
- Pinot Noir
- Cabernet Franc



**43°18' S  
69° 06' O**

**UBICACIÓN  
ÁREA CULTIVADA**



**SUELOS**

**50 10**  
160 33



**ALTITUD DE  
VIÑEDOS**

msnm/psnm

Suelos con PH  
alcalino.



**13.5 °C  
56.3 °F**

**TEMP.**

Media anual



**200/300 mm/año  
7.8/11.8 in/año**



**LLUVIAS**

Media anual





WINESOFARGENTINA.COM

  @winesofarg

 /winesofargentina